

Dels boscos del Maresme a la plana del Vallès

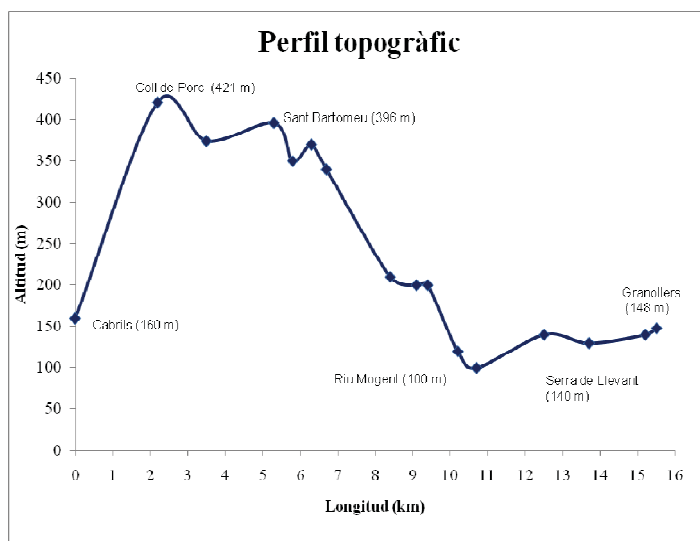
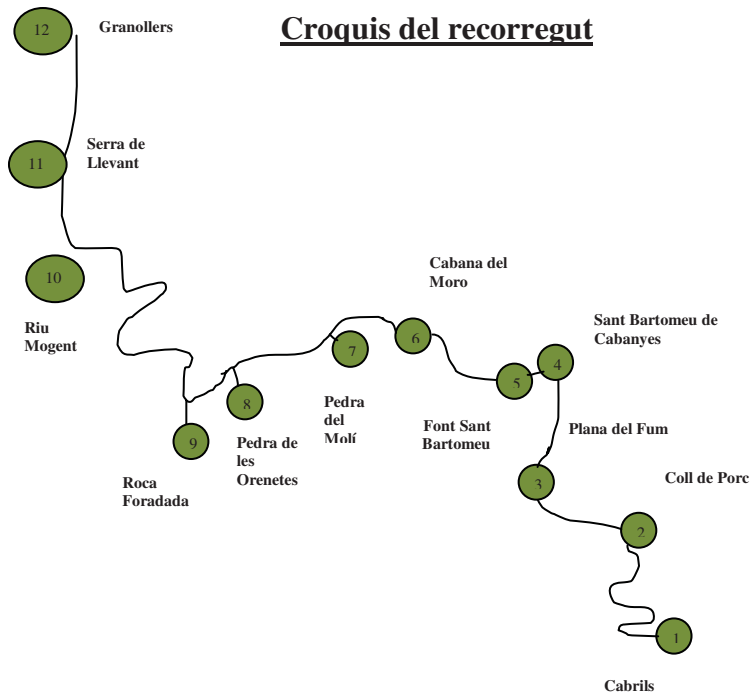
Itinerari amb punts de referència:

Cabrils- Coll de Porc- Ermita i font de Sant Bartomeu- Dolmens- Urbanització Bosc de la Pineda- Riu Mogent- Serra de Llevant- Granollers.

Descripció:

Començarem a caminar al municipi maresmenc de Cabrils des d'on remuntarem la serralada litoral entre bosc mediterrani. La primera part del camí marcat ens farà passar per sota el turó de Céllecs, arribar-nos a l'ermita romànica de

Sant Bartomeu de Cabanyes i refrescar-nos en la propera font en un ambient ombrívol. El següent tros per pineda, ens farà visitar quatre dels nombrosos restes prehistòrics de la zona: la Cabana del Moro, la Pedra del Molí, la Pedra de les Orenetes i la Roca Foradada. A continuació trepitjarem una mica d'asfalt per canviar totalment de registre i entrar en la plana del riu Mogent acompanyats de



conreus. L'últim tros el farem per la serra de Llevant apropant-nos a la població vallesana de Granollers a on finalitzarem el nostre recorregut.

Distància: 15,5 km.

Temps aproximat: 4 hores i 45 minuts.

Dificultat: Mitjana, amb alternança de pujades i

baixades.

Punts d'aigua: Font de Sant Bartomeu .

Transport anada: Línia 1 de RENFE (900 41 00 41, <http://www.gencat.cat/rodalies>) estació Vilassar de Mar. Al sortir de l'estació caminem per la N- II en sentit Mataró, agafem a l'esquerra el carrer del Carme a on para l'autobús C12 (companyia Casas, 93 798 11 00, <http://www.sarfa.com>).

Transport tornada: Línia R2 RENFE, parada Granollers Centre.

Cartografia:

- Parc de la Serralada Litoral. Editorial Alpina. 1: 25.000.

Itinerari:


Entrem al municipi de Cabrils en bus, ens hem de baixar a l'última parada, al Passeig dels Pins (riera de Cabrils), just quan el bus torna a baixar. Pugem en direcció a la serra amb la riera a la nostra esquerra pel carrer Camí Coll de Port, seguint uns rètols indicant Can Vilumara. Deixem aquesta masia a la dreta, i el restaurant, i el carrer de Ca l'Estrany a l'esquerra i pugem fortament. Veiem algun herbassar i garrofers testimonials amb una placeta amb bancs a la nostra esquerra. Uns 10 minuts més tard arribem a una pista forestal i passem una cadena, potser veurem algun conill, abundants a la pineda. A la dreta veiem un cartell del Parc de la Serralada Litoral. Als pocs metres deixem un caminet que se'n va a l'esquerra. A la dreta veiem les carenes litorals coronades per l'edifici blanc de la Metal·lúrgica. Deixem un camí a la dreta i pugem entre prats herbacis amb gramínies, estepes, pins blancs i alguna alzina. A l'esquerra veiem unes runes d'un antic pou. Pocs metres després deixem un camí a l'esquerra i pugem entre talussos granítics. Tornem a deixar un altre camí a l'esquerra. Passem l'entrada a la finca Las Veredas i pugem amb la tanca a la dreta. La pista marxa a l'esquerra, deixem un camí que baixa a la mateixa ma i tornem a retrobar-nos amb la tanca. El tros d'ara serà feixuc, per un camí erosionat, primer per una pineda i després per un alzinar més humit amb falgueres. Hem arribat al Coll de Porc (40 min/2,2 km), som a una pista gran que fem a



l'esquerra tot deixant un camí que ens surt enfront. Veiem el Montseny al fons,

el turó de Céllecs al davant i als seus peus la petita població d'Òrrius. Uns metres abans d'arribar a Cal Camat Vell, deixem un camí boscós a la dreta que ens duria a Òrrius.

Agafem el GR 92 a la dreta que va per una pista ampla amb el turó de Céllecs al fons. Anem deixant camins privats a ambdós costats, segurament amb la presència d'algun gaig, aquest ocell forestal amb tons blavosos ens sorprendrà amb el seu cant característic. Passem per la Plana del Fum (**1h /3,5 km**), deixem a l'esquerra el camí cap a Vilanova i més tard a la mateixa ma veiem el PR que ens pujaria al cim del turó de Céllecs i la masia de Can Tarascó. Caminem al costat de la tanca de la




hípica Mas Céllecs i anem seguint el camí marcat com a GR. Arribem a l'ermita romànica de Sant Cebrià de Cabanyes (**1h 35 min/ 5,3 km**), la deixem a l'esquerra i continuem fins a la carretera,

abandonem el GR i als pocs metres a l'esquerra agafem un corriol que entre prats, falgueres, plataners,... ens conduirà en 10 minuts a la font de Sant Bartomeu. Arranjada, amb un broc i en un ambient frescal que convida al descans. Sortim de la font, deixem el corriol que continua pla, i pugem fortament a l'esquerra entre granit i arrels. Arribem a un camí ample que fem a la dreta, en pocs minuts ens durà al PR- C 36 o sender prehistòric. Baixem a la dreta



amb Sant Llorenç del Munt com a teló de fons, i en 10 minuts arribem a la primera mostra del passat prehistòric: la Cabana del Moro o dolmen de Céllecs, aquest monument s'engloba dintre del tipus de petita galeria catalana baixa, i està datat cap al 2500- 2100 aC.

Baixem pel rocam i al poc a l'esquerra trobem el Plat del Molí o del Rei, roca granítica amb una depressió a la part superior feta per la ma humana. Baixem pel



xaragall i arribem a una pista perpendicular que fem a l'esquerra, deixem camins secundaris i ens incorporem a una pista en baixada que ens durà a altre camí. Caminem un trosset a l'esquerra fins a la Pedra de les Orenetes (**2h 30 min/ 8,4 km**), aquest monument és un gran bloc granític amb abrics a on es conserven pintures rupestres. Retrocedim tot deixant a la dreta el camí per on hem baixat, i pugem lleugerament. Deixem un

corriol a la dreta i agafem el següent a l'esquerra que en 100 metres ens durà a la Roca Foradada. Ens trobem davant d'un gran bloc esfèric buidat i de funcions



segurament sepulcrales, datat entre el 2200 i el 1800 aC. Retrocedim i continuem pel mateix camí fins arribar a la urbanització Bosc de la Pineda (**2h 55 min/ 9,4 km**). Només haurem de caminar 800 metres per asfalt,

baixem i agafem el primer carrer a l'esquerra que ens durà al Camí de la Roca Foradada, que farem en baixada a la dreta fins agafar a la mateixa ma el carrer de la Ruta Prehistòrica. A la següent bifurcació tornarem a anar a la dreta fins a sortir de la urbanització, som a la Ctra. BV 5001. Caminem 150 metres a la dreta per la carretera amb molt de compte i agafem el primer camí a l'esquerra. Continuem entre conreus de blat de moro fins a una pista gran que fem a la dreta, hem arribat al riu Mogent (**3h 20 min/ 10,7 km**). Tornem a recuperar les marques del PR, caminem entre canalitzacions de reg, canyissars, pollancrees,... Passem pel gual de Can Font a l'altre riba del riu, si ens fixem al riu podem veure barbs. Anem a la dreta fins arribar al gual de Can Perdiu, a on trobem una bifurcació, a la dreta aniríem a La Roca, però nosaltres anem a l'esquerra al

costat d'uns conreus. Veiem Can Ribes enfront, remuntem i la deixem a l'esquerra. Anem a la dreta per un alzinar, en pujada, passem camps i conreus fins arribar a la serra de Llevant (**3h 50 min/ 12,5 km**) aquesta serra juntament amb la de Ponent emmarquen la vila de Granollers. Anem seguint les marques amb la serra prelitoral al fons, entre prats per un terreny amb una biodiversitat faunística molt alta, com rosegadors, serps blanques, abellerols o rapinyaires entre d'altres.

Travessem una pista perpendicular, passem sota la línia de l'AVE i anem a la dreta, anem deixant a l'esquerra Can Prat Vell i les seves vinyes.

Passem per sota l'AP 7 (**4h 10 min/ 13,7 km**) tot caminant per la vorera, veiem a l'esquerra el camí cap a la Torreta i agafem el camí asfaltat que surt al costat. Caminem entre vinyes fins arribar al camí de Santa Quitèria que fem a la dreta. A l'esquerra veiem Granollers i la Serralada Litoral amb el castell de Sant Miquel. Pugem i deixem a l'esquerra el complex Montserrat Montero. Passem uns prats i un camí a la dreta, i una mica més tard agafem un corriol en baixada a l'esquerra.

Passem a tocar de Cal Jardiner i passem la línia de tren per sota (**4h 35 min/ 15,2 km**). Caminem a la dreta pel carrer Esteve Terrades i passem a la dreta fins arribar a l'estació de Granollers a on finalitzem la ruta (**4h 45 min/ 15,5 km**).



Dades personals autor

Rafa López Martín

Avinguda Miraflores 59- 2n

08905 L'Hospitalet de Llobregat

93 449 96 79

rafalomar@hotmail.com